









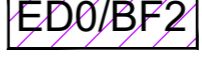




**Zeichenerklärung
Bestand/Konflikt**

-  EB 0 Weide, intensiv genutzt
-  EA 0 Wiese, intensiv genutzt
-  ED 0 Wiese, extensiv genutzt
-  EC 0 Feuchtgrünland in Ufernähe
-  BB 1 Gebüschstreifen / Strauchreihe
-  FN 0 Graben
-  HC 3 Saum im Straßenrandbereich
-  AJ 0 Nadelgehölze
-  VB 2 Asphalt
-  ED0/BF2 Pufferfläche zwischen Aussiedlerhof und Wohnbaufläche
-  HN 0 Aussiedlerhof/Reifenhandel
-  HN1 Gebäude Schuppen
-  Grenze des räumlichen Plangebietes

Projekt	Fachbeitrag Naturschutz zum Bebauungsplan "Auf der Hahnwiese II" der Stadt Ulmen
Projektträger	Stadt Ulmen
Planinhalt	Bestand
Maßstab	1:1250
Stand	Januar 2020

Planungsbüro Valerius
Städtebau · Landschafts- und Regionalplanung

Dipl.-Ing. Michael Valerius
Freier Landschaftsarchitekt
Dorsemühle 1
53533 Dorsel
fon: 02693 / 930945
fax: 02693 / 930946
mv@planungsbuero-valerius.de