

ORTSGEMEINDE SCHMITT

Bebauungsplan ‚Ostergarten‘

TEXTFESTSETZUNGEN

A. Planungsrechtliche Festsetzungen

1. Art der baulichen Nutzung (§ 9 Abs. 1 Nr. 1 BauGB i.V.m. § 1 Abs. 2 BauNVO)

Im Geltungsbereich des Bebauungsplans ist als Art der baulichen Nutzung ein **Dorfgebiet** gemäß § 5 BauNVO festgesetzt.

Dorfgebiete dienen der Unterbringung der Wirtschaftsstellen land- und forstwirtschaftlicher Betriebe, dem Wohnen und der Unterbringung von nicht wesentlich störenden Gewerbebetrieben sowie der Versorgung der Bewohner des Gebiets dienenden Handwerksbetrieben. Auf die Belange der land- und forstwirtschaftlichen Betriebe einschließlich ihrer Entwicklungsmöglichkeiten ist vorrangig Rücksicht zu nehmen.

Zulässig sind:

1. Wirtschaftsstellen land- und forstwirtschaftlicher Betriebe jedoch ohne erwerbswirtschaftliche Tierhaltung und die dazugehörigen Wohnungen und Wohngebäude,
2. Kleinsiedlungen einschließlich Wohngebäude mit entsprechenden Nutzgärten und landwirtschaftliche Nebenerwerbsstellen,
3. sonstige Wohngebäude,
4. Betriebe zur Be- und Verarbeitung und Sammlung land- und forstwirtschaftlicher Erzeugnisse,
5. Einzelhandelsbetriebe, Schank- und Speisewirtschaften sowie Betriebe des Beherbergungsgewerbes,
6. sonstige Gewerbebetriebe,
7. Anlagen für örtliche Verwaltungen sowie für kirchliche, kulturelle, soziale, gesundheitliche und sportliche Zwecke,

Unzulässig sind:

1. Gartenbaubetriebe,
2. Tankstellen
3. Vergnügungsstätten.

2. Maß der baulichen Nutzung (§ 9 Abs. 1 Nr. 1 BauGB i.V.m. §§ 16 bis 21 BauNVO)


Das Maß der baulichen Nutzung wird gemäß Eintrag in die Nutzungsschablone (vgl. Planzeichnung) über die Grundflächenzahl (GRZ) gemäß § 19 Abs. 1 BauNVO, die Geschoßflächenzahl (GFZ) gemäß § 20 Abs. 2 BauNVO, die Zahl der Vollgeschosse gemäß § 20 Abs. 1 BauNVO und die Höhe der baulichen Anlagen gemäß § 18 Abs. 1 BauNVO festgesetzt.

Grundflächenzahl (GRZ)/ Geschoßflächenzahl (GFZ)

Die Grundflächenzahl (GRZ) ist im Bebauungsplan auf **0,4** und die Geschoßflächenzahl (GFZ) ist auf **0,8** festgesetzt.

Zahl der Vollgeschosse

Im Plangebiet ist die Zahl der Vollgeschosse mit **Z = II** festgesetzt



Höhe baulicher Anlagen

Die Höchstgrenzen der Gebäudehöhen werden wie folgt festgesetzt:

Gebäudehöhe max. 11,00 m

Die Höhen werden stets zwischen dem Schnittpunkt der Außenwand und der Oberkante First und dem jeweils zugehörigen unteren Maßbezugspunkt gemessen.

Als unterer Maßbezugspunkt gilt die Oberkante der angrenzenden erschließenden Verkehrsfläche in Wandmitte.

Entsprechend dem Planeintrag müssen Gebäude mit:

- einseitigen Pultdächern,
- Flachdächern und flach geneigten Dächern zwischen 0°- 15°
- Tonnendächern oder Teiltonnendächern eine um 2,5 m geringere Höhenbeschränkung einhalten und dürfen somit eine max. Gebäudehöhe von 8,5 m erreichen.

3. Verkehrsflächen (§ 9 Abs. 1 Nr. 11 BauGB)

Die Verkehrsflächen sowie die Anschlüsse anderer Flächen an die Verkehrsflächen sind gemäß Eintrag in die Planzeichnung festgesetzt.

Darüber hinaus sind Verkehrsflächen mit der besonderen Zweckbestimmung Wirtschaftsweg (WW) festgesetzt.

Hinweis:

Die Rückenstütze aus den Straßenbordanlagen sowie die Fundamente der Straßenlampen und die zur Herstellung der Straßen erforderlichen Böschungen sind auf den Privatgrundstücken zu dulden.

4. Bauweise sowie Stellung der baulichen Anlagen (§ 9 Abs. 1 Nr. 3 BauGB i.V.m. § 22 BauNVO)

Bauweise (§ 9 Abs. 1 Nr. 2 BauGB i.V.m. § 22 BauNVO)

Im Plangebiet ist die **offene** Bauweise gemäß § 22 Abs. 2 BauNVO festgesetzt. Zulässig sind nur Einzel- und Doppelhäuser sowie Hausgruppen bis zu 50 m Gesamtlänge.

5. Überbaubare und nicht überbaubare Grundstücksflächen (§ 9 (1) Nr. 2 BauGB i.V.m. § 23 (3) BauNVO)


Die Bebauung ist nur innerhalb der Baugrenzen zulässig. Dies gilt nicht für Garagen und Nebenanlagen im Sinne des § 14 BauNVO und Anlagen, die nach Landesrecht in den Abstandsflächen zulässig sind oder zugelassen werden können. Flächen die landespflegerische Festsetzungen enthalten sind von Bebauung freizuhalten. Vor Garagen ist ein Stauraum von 5,0 m einzuhalten.

6. Flächen für Nebenanlagen, Stellplätze und Garagen mit ihren Einfahrten (§ 9 Abs. 1 Nr. 4 i.V.m. §§ 12 Abs. 6, 14 und 23 Abs. 5 BauNVO)

Vor den Garagen ist ein Stauraum von 5,00 m gemessen ab der angrenzenden Straßenbegrenzungslinie - freizuhalten.

Garagen und Nebenanlagen sind auch außerhalb der festgesetzten überbaubaren Grundstücksflächen zulässig. Garagen müssen einen seitlichen Abstand von 1,0 m zur Straßenbegrenzungslinie einhalten.

Pro Wohneinheit sind zwei Stellplätze nachzuweisen.



B. Bauordnungsrechtliche Festsetzungen (§ 9 (6) BauGB i.V.m. § 88 (6) LBauO

Dachgestaltung (§9 (4) BauGB i.V.m. § 88 LBauO)

Die Dacheindeckung ist nur in dunkelfarbigen Farbtönen (schieferfarbig bis dunkelbraun) zulässig. Reflektierende Materialien sind als Dacheindeckung bzw. Wandverkleidung nicht zugelassen. Begrünungen von Dach und Wand sind zulässig und erwünscht.

C. Grünordnerische und landespflegerische Festsetzungen

1. FLÄCHEN ODER MASSNAHMEN ZUM SCHUTZ, ZUR PFLEGE UND ZUR ENTWICKLUNG VON BODEN, NATUR UND LANDSCHAFT (§ 9 (1) NR. 20 BAUGB)

Grünordnerische Maßnahmen sind im landespflegerischen Planungsbeitrag festgesetzt. Sie sind in der Planurkunde dargestellt und Bestandteil des Bebauungsplans. Der Planungsbeitrag des Büros für Freiraumplanung, Dipl. – Ing. Reinhold Langen, Remagen vom Februar 1996 ist Grundlage für die Festsetzungen.

Maßnahme 1 (K1): Naturnahe Gestaltung der Rückhaltefläche (§ 9 Abs.1 Nr. 25 b BauGB)

Entsprechend dem Planeintrag in der Planurkunde ist die herzustellende Rückhaltemaßnahme in Erdbauweise, mit wechselfeuchten Randzonen und mit Sträuchern und Bäumen in naturnaher Bauweise herzustellen und zu unterhalten.

Externe Kompensationsmaßnahme für den Erweiterungsbereich Kompensationsmaßnahme (K)

Maßnahme 2 (K2): Entwicklung einer mäßig artenreichen Glatthaferwiese


Die Maßnahme findet statt auf 1.200 m² der Parzelle 35/1 Flur 4 Gemarkung Schmitt. Die Parzelle wird derzeit als Intensivacker genutzt.

Nachfolgende Maßnahmenbeschreibung orientiert sich an den Empfehlungen von VAHLE (2015) und BIEDERMANN & WERKING-RADTKE (2008):

- **Einsaat:** im ersten Schritt sollte eine Einsaat mit regionalem Saatgut für die Entwicklung einer artenreichen Glatthaferwiese erfolgen. Das passende Saatgut (Kennarten der Glatthaferwiese oder passende Saatgutmischung) kann entweder gekauft werden (z.B. Fa. Rieger-Hofmann Region 7/9) oder von einer geeigneten Spenderfläche in der Nähe entnommen und auf die Zielfläche übertragen werden (Mahdgutübertragung).
- Die Fläche ist mit einem Zaun oder ähnlichem klar auf der Parzelle abzugrenzen
- **Mahd:** Ein- bis zweischürige Mahd (Abstand zwischen den Schnitten mind. 2 Monate), frühestens ab 30.06., Schnitthöhe mind. 7 cm, wenn die Schafe nicht genug abgefressen wird
- **Beweidung:** extensive Beweidung durch Schafe ist möglich, sobald die Wiese genügend angewachsen ist
- Kein Mulchen
- Keine Düngung
- **Pflege:** Striegeln mit Wiesenegge oder Wiesenstriegel im Frühjahr

Umsetzungszeitraum der Maßnahmen

K1: In der auf den Baubeginn nachfolgenden Pflanzperiode

**Folgende Vermeidungsmaßnahmen sind als Hinweise zu beachten:**

- V1 Baubeginn im Winterhalbjahr (bis Anfang/Mitte März => vor Beginn der Brutzeit)
- V2 Zügige Umsetzung der Baumaßnahmen ohne längere Unterbrechungen
- V3 Verzicht auf Nachtbaustellen und nächtlicher Beleuchtung der Baustellen
- V4 Beschränkung der baubedingten Flächenbeanspruchung auf ein Minimum
- V5 Vermeidung von größeren Erdmassenbewegungen sowie von Veränderungen der Oberflächenformen
- V6 Vermeidung von Bauarbeiten bei anhaltender Bodennässe
- V7 Vermeidung einer großflächigen Versiegelung der Fläche durch Nutzung von Teilen der bereits bestehenden versiegelten Flächen und Rückbau der nicht benötigten bestehenden Versiegelung
- V8 Ordnungsgemäßer Umgang mit wassergefährdenden Stoffen: Während der Durchführung der Bauarbeiten ist darauf zu achten, dass keine wassergefährdenden Stoffe (Öle, Treibstoffe, Fette etc.) in den Boden oder in das Grundwasser gelangen.
- V9 Sorgfältige Entsorgung von Restbaustoffen.
- V10 Baustopp beim Auftreten Archäologischer Funde und Benachrichtigung der unteren Denkmalschutzbehörde

Wasserdurchlässige Befestigung von privaten Zufahrten, Verkehrs- und Lagerflächen

Private Verkehrsflächen einschließlich der offenen Stellplätze sowie Zufahrten, Hofflächen usw. sind mit versickerungsfähigem Material wie wassergebundene Decke, Rasenfugenpflaster, wasserdurchlässiges Pflaster, Rasengittersteine, Schotterrassen und vergleichbare Materialien zu befestigen, sofern von Ihnen keine beachtlichen Gefährdungen für das Grundwasser oder die Trinkwassergewinnung ausgehen.

Niederschlagswasser

Das anfallende Niederschlagswasser ist grundsätzlich auf dem Grundstück zurückzuhalten, zu verwerten oder zu versickern. Dazu sind primär Rasenflächen als flache Mulden anzulegen, in die das Regenwasser geleitet wird und über die belebte Bodenzone versickern kann. Erforderlichenfalls kann unter der Mulde eine Kiespackung zur Einlagerung des zu versickernden Niederschlagswassers vorgesehen werden. Der Oberboden der Mulden muss eine Mächtigkeit von mindestens 0,30 m aufweisen.

Hinweise auf sonstige geltende Vorschriften sowie Richtlinien**Bewirtschaftung des Niederschlagswassers im Plangebiet (Hinweis 1)**

Es wird empfohlen das auf überdachten Flächen anfallende Niederschlagswasser zur Grundstücksbewässerung zu sammeln und zu verwenden. Dies sollte mittels einer Zisterne mit Überlauf in den Regenwasserkanal geschehen.

Schutz des Oberbodens (Hinweis 2)

Gemäß § 202 BauGB ist Oberboden (Mutterboden) in nutzbarem Zustand zu erhalten und vor Vernichtung und Vergeudung zu schützen. Nähere Ausführungen zum Vorgehen bezüglich des Umgangs mit Boden enthalten die DIN 18 300 und 18 915.


Schutz von Pflanzenbeständen (Hinweis 3)

Für die Abwicklung der Bauarbeiten gilt die DIN 18 920 „Schutz von Bäumen, Pflanzenbeständen und Vegetationsflächen bei Baumaßnahmen“.

Grenzabstände für Pflanzen (Hinweis 4)

Für die Bepflanzung der öffentlichen und privaten Flächen ist das Nachbarrechtsgesetz für Rhein-land-Pfalz zu beachten.

Herstellung von Pflanzungen (Hinweis 5)



Bei allen Pflanzungen ist die DIN 18 916 „Vegetationstechnik im Landschaftsbau: Pflanzen und Pflanzarbeiten“ zu beachten.


Einhaltung artenschutzrechtlicher Vorschriften (Hinweis 6)

Es wird auf die allgemeinen Artenschutzbestimmungen des § 39 BNatSchG, hier u.a. auf das gesetzliche Rodungsverbot gemäß § 39 Abs. 5 BNatSchG, verwiesen. Hiernach ist es verboten, Bäume, Hecken und Gebüsch in der Zeit vom 01. März bis zum 30. September abzuschneiden oder auf den Stock zu setzen; zulässig sind schonende Form- und Pflegeschritte zur Beseitigung des Zuwachses der Pflanzen oder zur Gesunderhaltung von Bäumen.

Zudem ist bei allen baulichen Eingriffen die Einhaltung der artenschutzrechtlichen Vorschriften nach § 44 BNatSchG - z. B. durch eine ökologische Baubegleitung - sicherzustellen. Rodungsarbeiten über die Grenzen des Bebauungsplans hinaus sind nicht zulässig.

D. HINWEISE AUF SONSTIGE GELTENDE VORSCHRIFTEN SOWIE RICHTLINIEN

1. Die vorhandenen Wasserversorgungsleitungen sind vom vorhandenen Gelände mit einer Überdeckung von 1,25 m verlegt. Mehr- oder Minderdeckungen von +/-0, 10 m, welche durch die Maßnahme unumgänglich sind, werden toleriert.
2. Bei Bepflanzungsmaßnahmen sind die Richtlinien des Merkblattes DVGW GW (M), DWA -M 162 und FGSV Nr. 939 (Feb. 2013) zu beachten. Bei Bäumen sind danach bei Abständen von über 2,50 m von der Wasserleitung in der Regel keine Schutzmaßnahmen erforderlich. In jedem Fall sollten Bepflanzungsmaßnahmen im Bereich von Versorgungsanlagen des Kreiswasserwerkes in der Örtlichkeit mit dem Kreiswasserwerk abgestimmt werden.
3. Das Kreiswasserwerk beantragt, bei Leitungs- und Kanalverlegung die Einhaltung eines seitlichen Abstandes von 1,00 m von Hauptversorgungsleitungen des Kreiswasserwerkes. Sofern dieses Maß aus besonderen Gründen nicht eingehalten werden kann, ist in jedem Fall die Leitungsführung in der Örtlichkeit abzustimmen.
4. Vor Baubeginn müssen örtliche Einweisungen durch Mitarbeiter des Kreiswasserwerkes erfolgen. Zuständig sind die Bezirksleiter.
5. Für den Brandschutz wird eine Wassermenge von 13,4 l/s zur Verfügung gehalten. Sollte ein erhöhter Brandschutz benötigt werden, so müssen entsprechende zusätzliche Löschwasserentnahmemöglichkeiten im Umkreis von 300 m vorhanden sein (ggf. Anlegung eines Löschwasserteiches).
6. Einer Nutzung von Oberflächen- oder Dachablaufwasser als Brauchwasser im Haushalt zum Betrieb der Toilette bzw. Waschmaschine wird grundsätzlich nicht zugestimmt. Soweit dennoch Brauchwasser zur Toilettenspülung verwendet werden soll, bedarf die Anlage der Genehmigung durch das Gesundheitsamt. Des Weiteren sind die technischen Bestimmungen der DIN 1988 zu beachten. (Vergleiche hierzu Veröffentlichung des Instituts für Wasser-, Boden- und Lufthygiene des Bundesgesundheitsamtes (Bundesgesundheitsblatt 1993, Heft 11, Seite 488) sowie der bga-Pressedienst (BI-A 507/92).
7. Soweit die Versorgungsleitungen (Fernleitung/Ortsnetz) nicht in einer öffentlich Verkehrsfläche liegen, muss eine Sicherung dieser Leitungen durch Eintragung einer Dienstbarkeit zu unseren Gunsten gewährleistet werden. Dies gilt auch für nachträgliche Veränderungen in Bezug auf die öffentlich Widmung der Leitungstrassen.
8. Soweit die Versorgungsleitungen (Fernleitung/Ortsnetz) nicht in einer öffentlich Verkehrsfläche liegen, muss eine Sicherung dieser Leitungen durch Eintragung einer Dienstbarkeit zu unseren Gunsten gewährleistet werden. Dies gilt auch für nachträgliche Veränderungen in Bezug auf die öffentlich Widmung der Leitungstrassen.
9. Richtlinien für Wasserschutzgebiete müssen beachtet werden.



10. Dachablaufwasserverwendung im häuslichen Bereich
11. Gemäß des § 3 Nr. 2 der am 21.05.2001. in der Fassung vom 05.12.2012 (BGBl. 1 S 2562) in Kraft getretenen Trinkwasserverordnung (TrinkwV) ist innerhalb des häuslichen Bereiches eine Verwendung von Dachablaufwasser/Zisternensammlung für WC-Spülung, das Gießen von Pflanzen und das Bewässern von Außenanlagen gestattet. Bei Wasser für den menschlichen Gebrauch, einschließlich Wäsche waschen, muss es sich ansonsten um Trinkwasser handeln.
12. Anzeigepflichten: Die Inbetriebnahme der Regenwassernutzungsanlagen sind nach § 13 Abs. 4 TrinkwV dem Gesundheitsamt mitzuteilen.
13. Besondere Anforderungen (§ 17 Abs. 6 TrinkwV): Trinkwasserleitungen dürfen mit anderen wasserführenden Leitungssystemen nicht verbunden sein. Sichtbare Leitungen der Regenwassernutzungsanlagen sind gegenüber den Trinkwasserleitungen farblich unterschiedlich zu kennzeichnen.
14. Sämtliche Entnahmestellen der Regenwassernutzungsanlage sind dauerhaft mit dem Hinweis "Kein Trinkwasser" zu kennzeichnen.
15. Für Neubauvorhaben oder größere An- und Umbauten (insbesondere mit Laständerungen) werden objektbezogene Baugrunduntersuchungen empfohlen. Sollten bei zukünftigen Bauvorhaben Indizien für Bergbau auftreten, wird spätestens dann die Einbeziehung eines Baugrundberaters bzw. Geotechnikers zu einer objektbezogenen Baugrunduntersuchung empfohlen. Die einschlägigen Regelwerke sind bei Eingriffen in den Baugrund (u.a. DIN 4020 DIN EN 1997-1 und 2, DIN 1054) zu beachten.
16. Bei allen Bodenarbeiten sind die Vorgaben der DIN 19731 und der DIN 18915 zu berücksichtigen
17. In allen Straßen bzw. Gehwegen sind geeignete und ausreichende Trassen mit einer Leitungszone in einer Breite von ca. 0,30 m für die Unterbringung der Telekommunikationslinien vorzusehen.
18. Hinsichtlich geplanter Baumpflanzungen ist das „Merkblatt Bäume, unterirdische Leitungen und Kanäle“ der Forschungsgesellschaft für Straßen- und Verkehrswesen, Ausgabe 2013 zu beachten.
19. Bei der Planung und Ausführung sind die Vorgaben der Bundes-Bodenschutz- und Altlastenverordnung (BBodSchV), die DIN 19731 und ergänzend hierzu die ALEX Merk- und Informationsblätter des Landesamtes für Umweltschutz und Gewerbeaufsicht zu beachten, insbesondere das ALEX-Infoblatt 28: Bodenschutz in der Umweltprüfung nach BauGB - Leitfaden für die Praxis der Bodenschutzbehörden in der Bauleitplanung. (Im Internet unter: http://mwkel.rlp.de/fileadmin/mwkel/Abteilung_5/Bodenschutz/ALEX/ALEX_Informationenblatt_28_2_009_Stand_05.2011.pdf) Sofern bei den Baumaßnahmen Überschuss-Böden anfallen, ist der Genehmigungsbehörde ein Entsorgungskonzept vorzulegen.
20. Hinsichtlich der Befahrbarkeit der Straßen mit Müllfahrzeugen ist die Richtlinie für die Anlage von Stadtstraßen -RASt-, Ausgabe 2006 zu beachten.
21. Im Rahmen der Durchführung von Baumaßnahmen können archäologische Funde zu Tage treten. Diese unterliegen der Meldepflicht der §§ 16 bis 21 Denkmalschutz- und -pflegegesetz und sind beim Landesamt für Denkmalpflege zu melden.
22. Es wird auf die Anzeige-, Erhaltungs- und Ablieferungspflicht hingewiesen (§16-20 DSchG RLP) und darum gebeten, den Beginn von Erdarbeiten rechtzeitig (2 Wochen vorher) mit der Generaldirektion Kulturelles Erbe abzustimmen.